

Podrobný podélný profil - VĚTEV 1
Rozsah: km 0,00000 - km 0,13933

SKLONOVÉ POMĚRY:

ZMĚNA PŘÍČ. SKLONU:

SROVNÁVACÍ ROVINA:

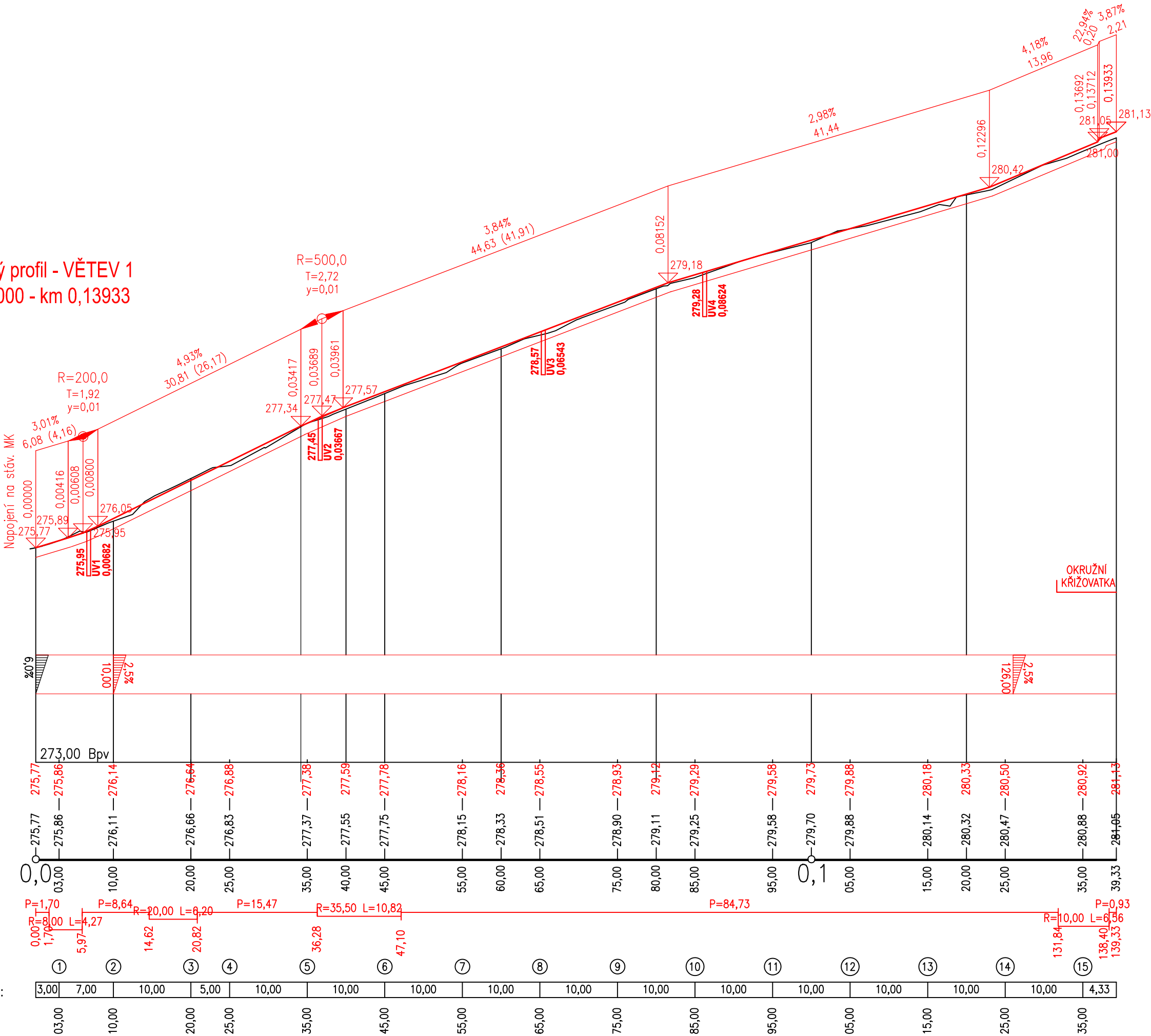
KÓTY NIVELETY:

KÓTY TERÉNU:

STANIČENÍ:

SMĚROVÉ POMĚRY:

ČÍSLA PŘ. ŘEZŮ:
VZDÁLENOST PŘ. ŘEZŮ:
STANIČENÍ PŘ. ŘEZŮ:



Podrobný podélný profil - VĚTEV 2
Rozsah: km 0,00000 - km 0,04633

SKLONOVÉ POMĚRY:

ZMĚNA PŘÍČ. SKLONU:

SROVNÁVACÍ ROVINA:

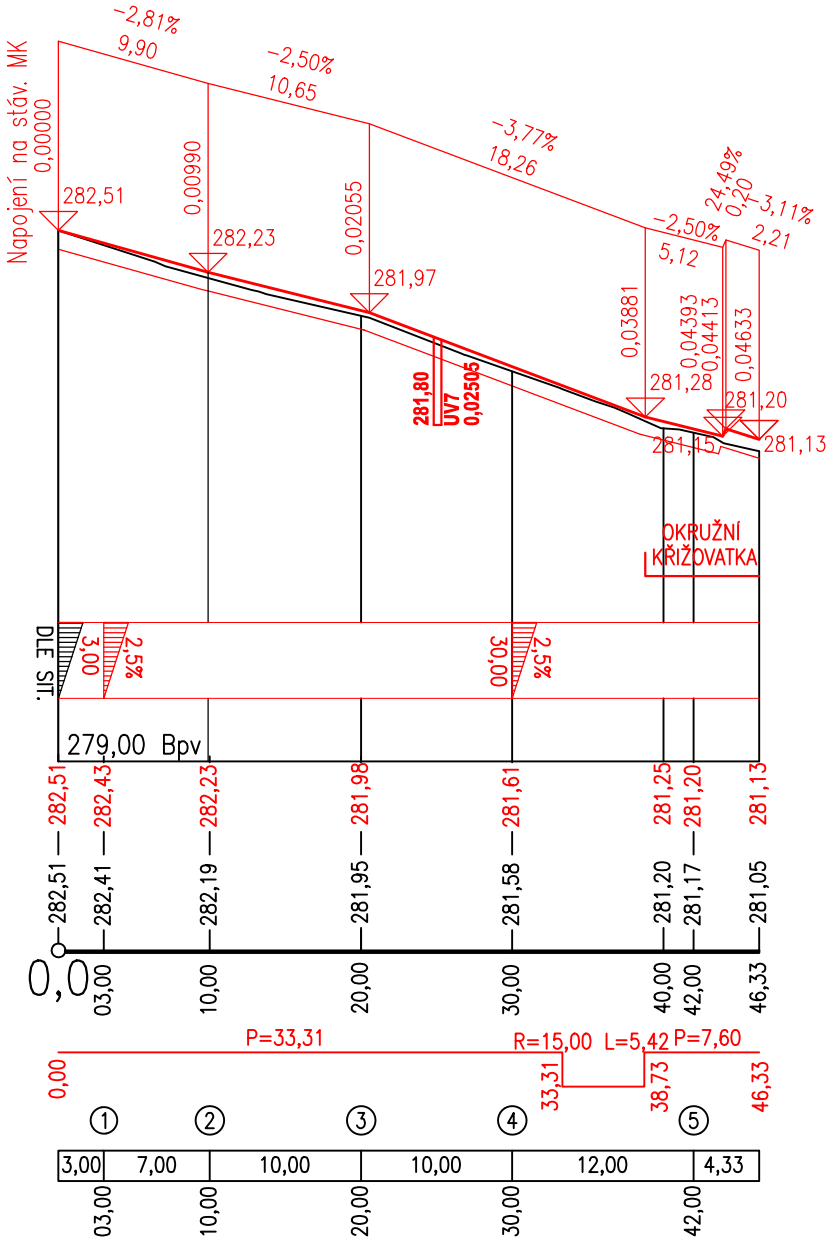
KÓTY NIVELETY:

KÓTY TERÉNU:

STANIČENÍ:

SMĚROVÉ POMĚRY:

ČÍSLA PŘ. ŘEZŮ:
VZDÁLENOST PŘ. ŘEZŮ:
STANIČENÍ PŘ. ŘEZŮ:



Podrobný podélný profil - VĚTEV 3
Rozsah: km 0,00000 - km 0,01550

SKLONOVÉ POMĚRY:

ZMĚNA PŘÍČ. SKLONU:

SROVNÁVACÍ ROVINA:

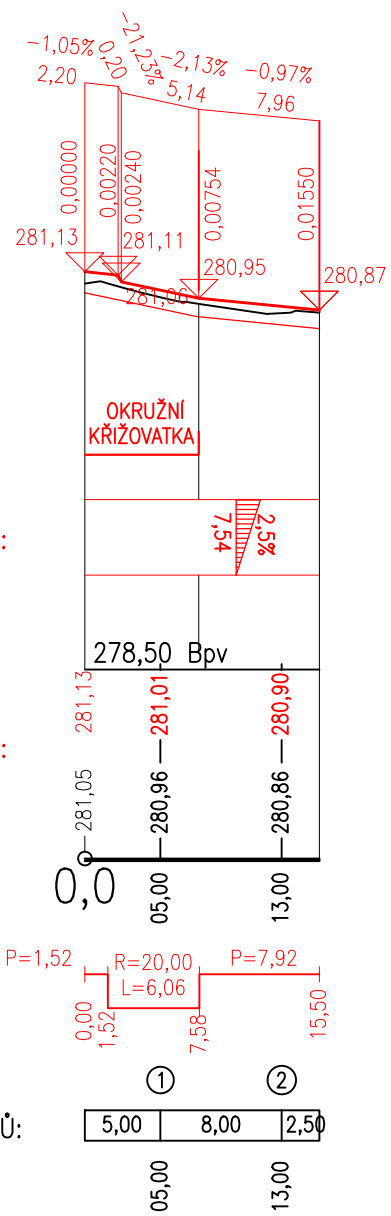
KÓTY NIVELETY:
ZMĚNA PŘÍČ. SKLONU:

KÓTY TERÉNU:

STANIČENÍ:

SMĚROVÉ POMĚRY:

ČÍSLA PŘ. ŘEZŮ:
VZDÁLENOST PŘ. ŘEZŮ:
STANIČENÍ PŘ. ŘEZŮ:



POZOR!
V zájmovém prostoru se nacházejí podzemní vedení inž. sítí, která jsou informativně zakreslena.
Před zahájením zemních prací musí být provedeno přesné vytyčení těchto vedení.

VÝŠKOVÝ SYSTÉM Bpv, SOUŘ.SYS. JTSK

2. ETAPA

ZODP. PROJEKTANT: ING. K. ŠESTÁKOVÁ		Hauckovi, s.r.o. 552 03 Česká Skalice, Zlích 73 tel/fax: +420 491 453 063 hauck@tiscali.cz • www.hauck.aitom.cz IČO: 287 79 533 • DIČ: CZ28779533		
VYPRACOVAL: ING. BLANKA HAUCKOVÁ, ING. F. EICHLER, Ph.D.				
INVESTOR: Město Kostelec n.Orl., Palackého nám.38, 517 41 Kostelec n.Orl.				
MÍSTO: k.ú. Kostelec n.Orl., p.č. 1783/1, 1665, 1808, 1381/43, 1770, 1747				
AKCE:	Oprava MK ul. Stradinská, Kostelec nad Orlicí		ZAK.Č.	230/17/H
			STUPEŇ	SPOLEČNÉ POVOLENÍ
ČÁST:	D.1. STAVEBNÍ ČÁST – 2. ETAPA		DATUM	01/2021
			FORMÁT	3 x A4
			MĚŘÍTKO	1:500/50
VÝKRES:	PODÉLNÝ PROFIL VĚTEV 1, 2, 3		Č. PARE:	Č. VÝKRESU:
				D.1. 3.a